

Direction
Départementale
des Territoires
de Tarn-et-
Garonne

Délégation Territoriale
d'Aménagement
Castelsarrasin
Moissac

CARTE COMMUNALE



Révision n°1

Approuvée par DCM le :
Approuvée par AP le :
Exécutoire le :

ANNEXES

3

Sites archéologiques

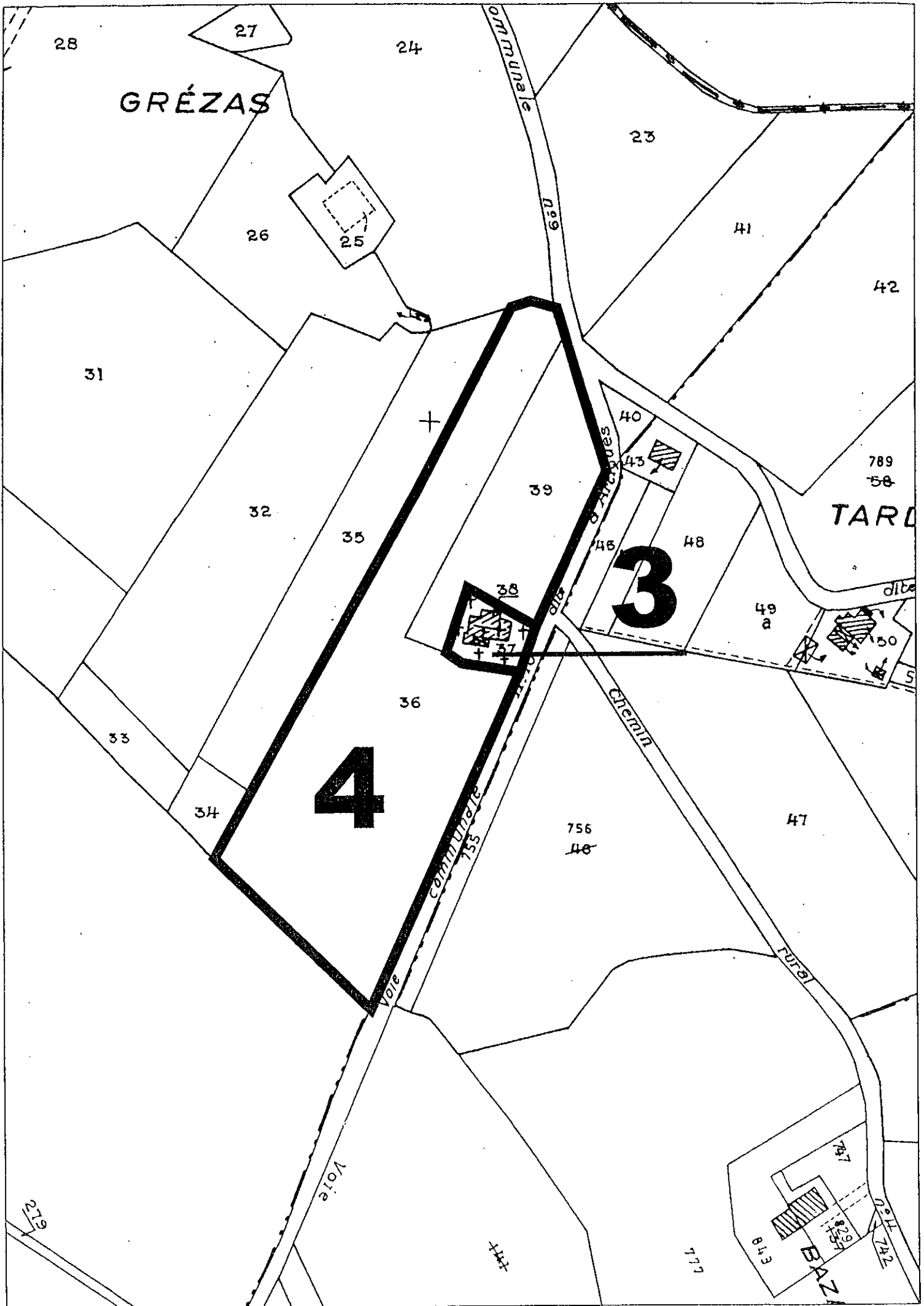
3.3

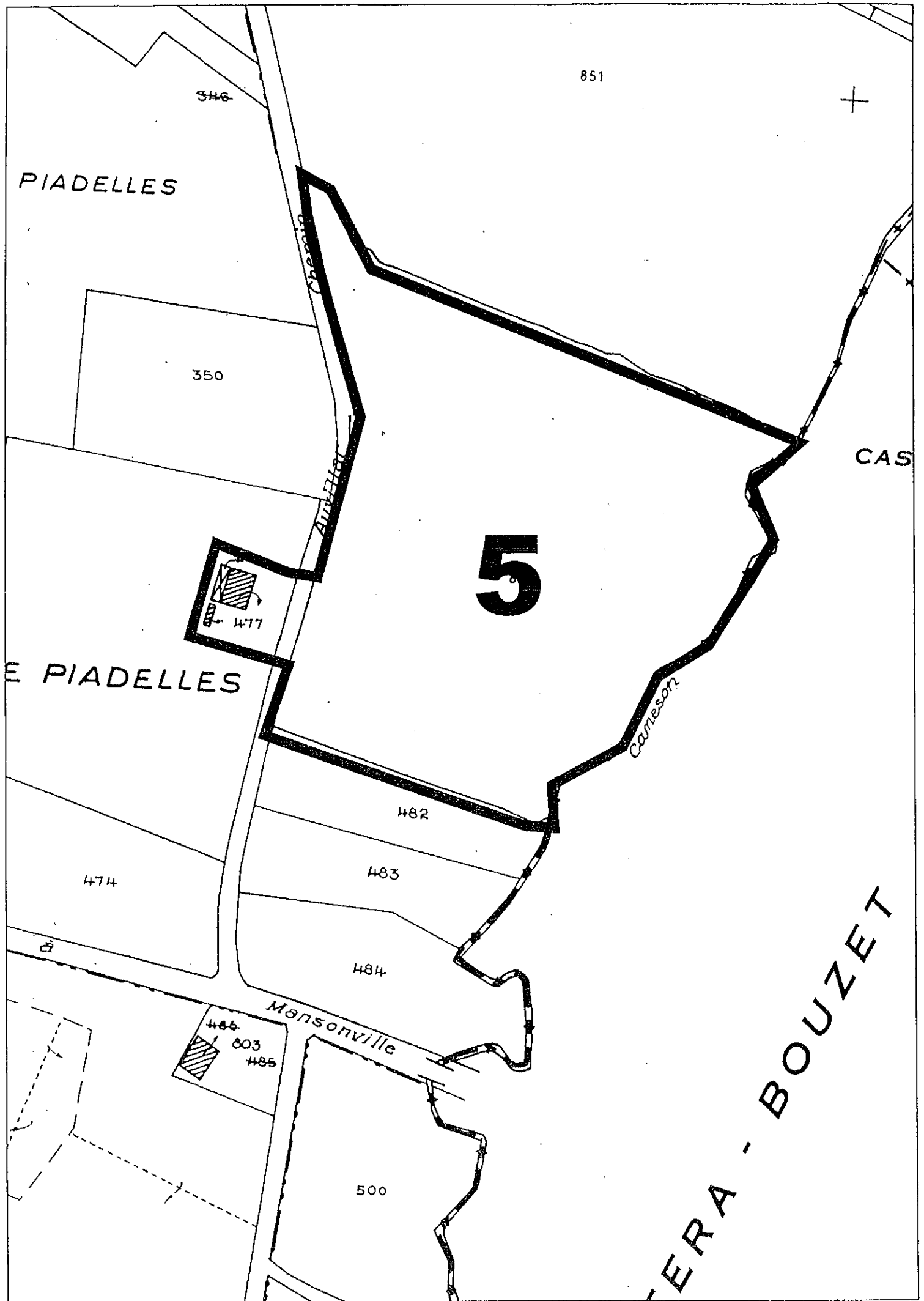
MANSONVILLE
Sites archéologiques

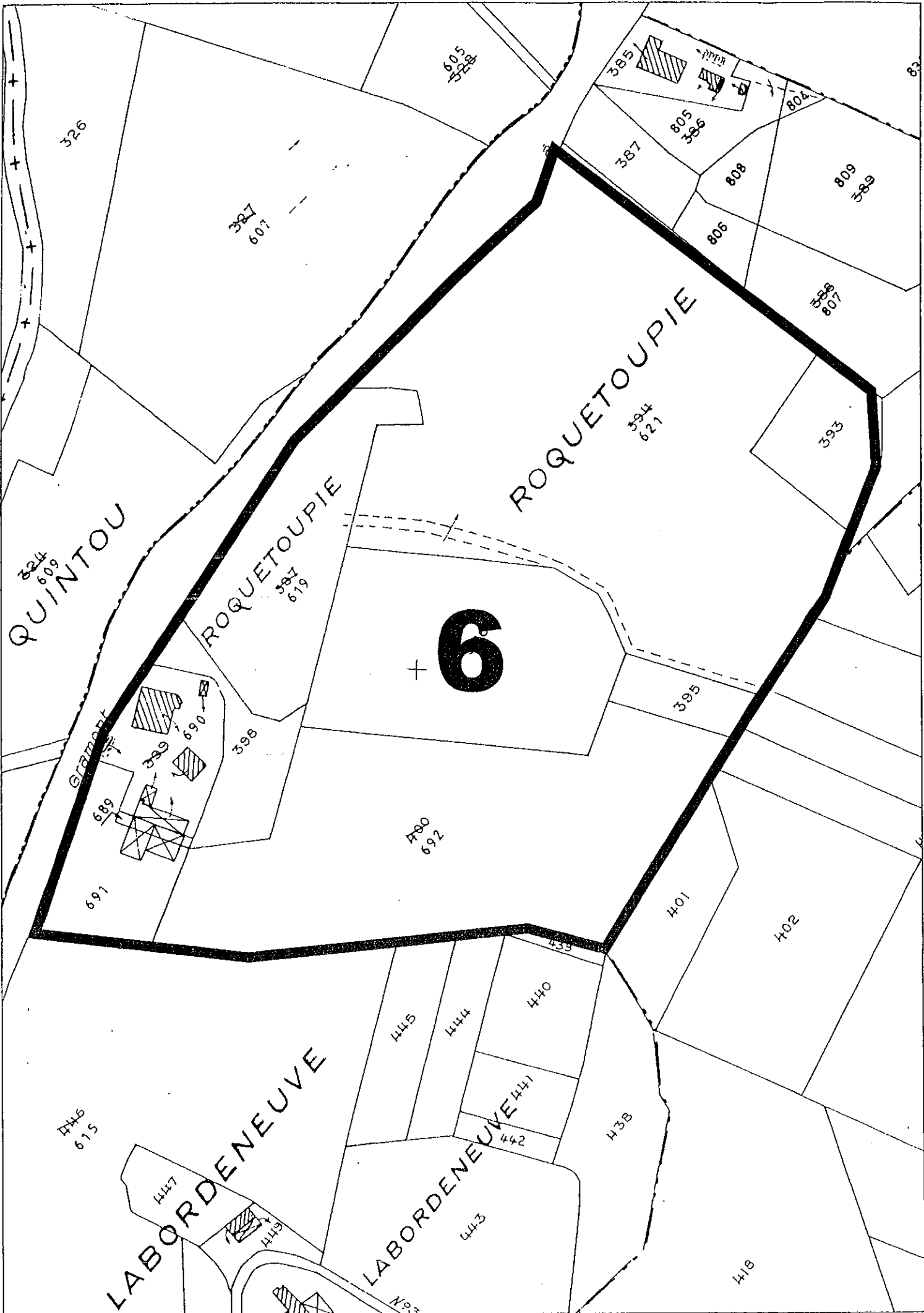
n°	Lieudit	Cadastre 1961	Nature et chronologie du site
1	Village	voir plan	Castrum acquis en 1274 par Edouard 1er. Enceinte mentionnée en 1626, actuellement détruite. Fossé.
2	Eglise Saint-Saturnin	AB 41	Eglise paroissiale. Chœur du 11e ou 12e siècle, nef de la 2e moitié du 15e siècle, chapelle sud reconstruite en 1642. Reprise des murs, ouverture des fenêtres et voutement de la nef en 1869. ISMH en 1979.
3	Chapelle Saint-Orens (Grésas)	A1 38	Edifice du 12e ou 13e siècle, très remanié à une époque indéterminée. Chapelle de la 2e moitié du 15e siècle, nef voutée en 1879. Porte d'entrée actuelle ouverte au 19e siècle.
4	Grésas	voir plan	Nécropole du Haut-Moyen-Age mis au jour en 1864 au voisinage de l'église Saint-Orens par l'abbé Pottier. Atteste de la présence d'une ancienne église, précédant la chapelle Saint-Orens actuelle.
5	Bordes de Piadelle	B2 479	Nécropole du Haut-Moyen-Age. Sarcophages et sépultures en pleine terre. La tradition orale situe l'église à l'emplacement de la maison actuelle de Bordes de Piadelles, de l'autre côté de la route.
6	Roquetoupie	voir plan	Vestiges de construction gallo-romains visibles sur plus d'un hectare, sur le plateau dominant la ferme de Roquetoupie.
7	La Plagne	voir plan	Souterrain médiéval. "S'ouvre dans la falaise à 100m au sud-est de la ferme".

Plan général des Sites Archéologiques









QUINTOU

ROQUETOUPIE

ROQUETOUPIE

LABORDENEUVE

LABORDENEUVE

6

326

387
607

605
385

385

387
805
386

808

809
389

388
807

393

324
609

387
619

384
621

689



398

400
692

395

691

401

402

446
615

447

448

445

444

440

441

442

443

438

418

